



ประกาศสำนักงานการปฏิรูปที่ดินจังหวัดพัทลุง

เรื่อง ประกาศผลการคัดเลือกและจัดที่ดินให้เกษตรกรเข้าทำประโยชน์ในเขตปฏิรูปที่ดินจังหวัดพัทลุง

ด้วยเกษตรกร จำนวน ๒ ราย ในฐานะทายาทของเกษตรกรผู้ได้รับที่ดินที่ถึงแก่ความตายแล้ว ได้ยื่นคำขอรับการจัดที่ดินแทนที่เกษตรกรซึ่งถึงแก่ความตาย ราย นายจันทร์ แก้วหนูนวล ในที่ดินตามหนังสือ อนุญาตให้เข้าทำประโยชน์ในเขตปฏิรูปที่ดิน (ส.ป.ก.๔-๐๑) จำนวน ๑ แปลง เนื้อที่ประมาณ ๑๖-๐-๐๑ ไร่ โดยขอ แบ่งแยกแปลงที่ดินตามส่วนที่แต่ละรายทำประโยชน์ ที่ดินตั้งอยู่ท้องที่ตำบลป่าบอน อำเภอป่าบอน จังหวัดพัทลุง

ปฏิรูปที่ดินจังหวัดพัทลุง ได้พิจารณาแล้วอนุญาตให้เกษตรกร จำนวน ๒ ราย เข้าทำประโยชน์ ในเขตปฏิรูปที่ดินที่แบ่งแยกจากที่ดินดังกล่าว แทนที่เกษตรกรซึ่งถึงแก่ความตาย ตามข้อ ๓๓ ข้อ ๓๐ ข้อ ๒๒ และข้อ ๒๐ แห่งระเบียบคณะกรรมการปฏิรูปที่ดินเพื่อเกษตรกรกรรม ว่าด้วยหลักเกณฑ์ วิธีการ และเงื่อนไข ในการคัดเลือกและจัดที่ดินให้แก่เกษตรกร การโอนหรือตกทอดทางมรดกสิทธิการเช่าหรือการเช่าซื้อ และจัดการทรัพย์สินและหนี้สินของเกษตรกรผู้ได้รับที่ดิน พ.ศ.๒๕๖๔ แก้ไขเพิ่มเติม (ฉบับที่ ๒) พ.ศ.๒๕๖๖ ตามบัญชีรายชื่อและแผนผังแปลงที่ดินแนบท้ายประกาศนี้ ดังนั้น อาศัยอำนาจตามความในข้อ ๑๑ ข้อ ๑๖ และข้อ ๓๕ แห่งระเบียบดังกล่าวประกอบคำสั่งสำนักงานการปฏิรูปที่ดินเพื่อเกษตรกรกรรมที่ ๔๐๓/๒๕๖๔ สั่ง ณ วันที่ ๑๖ กรกฎาคม ๒๕๖๔ ปฏิรูปที่ดินจังหวัดพัทลุง จึงขอประกาศผลการคัดเลือกและจัดที่ดิน ให้เกษตรกรเข้าทำประโยชน์ในเขตปฏิรูปที่ดินจังหวัดพัทลุง ให้ทราบโดยทั่วกัน หากบุคคลใดได้รับความเดือดร้อนหรืออาจได้รับความเดือดร้อนเสียหายจากคำสั่งนี้ ให้อุทธรณ์คำสั่งต่อปฏิรูปที่ดินจังหวัดพัทลุง พร้อมแสดงพยานหลักฐานที่อาศัยเป็นข้ออ้างในการอุทธรณ์ดังกล่าวภายในสามสิบวัน (๓๐ วัน) นับแต่วัน ปิดประกาศ โดยสามารถจัดส่งคำอุทธรณ์ได้ที่สำนักงานการปฏิรูปที่ดินจังหวัดพัทลุง (ส.ป.ก.พัทลุง) เลขที่ ๒๗ ถนนช่วยทุกข์ราษฎร์ ตำบลคูหาสวรรค์ อำเภอเมืองพัทลุง จังหวัดพัทลุง รหัสไปรษณีย์ ๙๓๐๐๐

จึงประกาศให้ทราบโดยทั่วกัน

ประกาศ ณ วันที่ ๒๗ เมษายน พ.ศ. ๒๕๖๙

(นายสรารัฐ แต่งสถิตย์)  
ปฏิรูปที่ดินจังหวัดพัทลุง

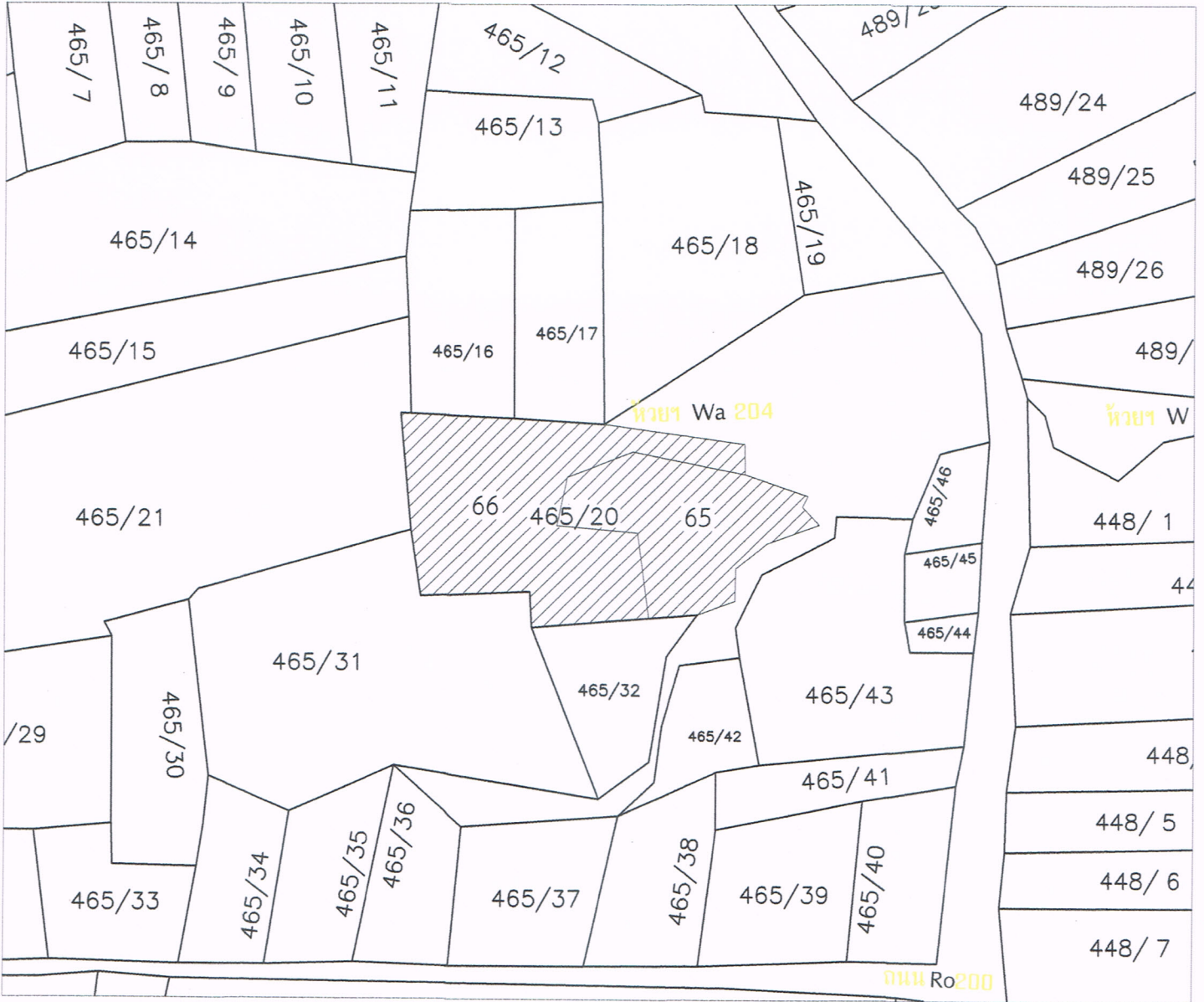





# แผนที่แสดงตำแหน่งแปลงที่ดิน

ที่ดินตั้งอยู่ หมู่ที่ 8 ตำบลป่าบอน อำเภอป่าบอน จังหวัดพัทลุง

กลุ่ม/ระวาง ส.ป.ก.ที่ 5023IV2408



สัญลักษณ์



แปลงที่ดิน



แปลงที่ดินที่ได้รับอนุญาต



เส้นเขตโครงการปฏิรูปที่ดินจังหวัดพัทลุง

ลงชื่อ.....*อนุสิทธิ์*.....ผู้จัดทำแผนที่

นายอภิสิทธิ์ศักดิ์ ขุนจันทร์

ผู้ช่วยนายช่างสำรวจ



ประกาศสำนักงานการปฏิรูปที่ดินจังหวัดพัทลุง

เรื่อง ประกาศผลการคัดเลือกและจัดที่ดินให้เกษตรกรเข้าทำประโยชน์ในเขตปฏิรูปที่ดินจังหวัดพัทลุง

ด้วยเกษตรกร จำนวน ๕ ราย ได้ยื่นคำขอสละสิทธิการเข้าทำประโยชน์ในเขตปฏิรูปที่ดิน จำนวน ๕ แปลง ให้กับเกษตรกรผู้ยื่นคำขอรับการจัดที่ดินแทนที่ จำนวน ๕ ราย รวมเนื้อที่ประมาณ ๑๗-๐-๓๔ ไร่ ที่ดินตั้งอยู่ที่ท้องที่ตำบลตำนาน อำเภอเมืองพัทลุง จังหวัดพัทลุง

ปฏิรูปที่ดินจังหวัดพัทลุง ได้พิจารณาแล้วอนุญาตให้เกษตรกร จำนวน ๕ ราย เข้าทำประโยชน์ในเขตปฏิรูปที่ดิน จำนวน ๕ แปลง แทนที่เกษตรกรผู้สละสิทธิ ตามข้อ ๓๓ ข้อ ๒๘ ข้อ ๒๐ และข้อ ๑๙ แห่งระเบียบคณะกรรมการปฏิรูปที่ดินเพื่อเกษตรกรกรรม ว่าด้วยหลักเกณฑ์ วิธีการ และเงื่อนไขในการคัดเลือกและจัดที่ดินให้แก่เกษตรกร การโอนหรือตกทอดทางมรดกสิทธิการเช่าหรือการเช่าซื้อ และจัดการทรัพย์สินและหนี้สินของเกษตรกรผู้ได้รับที่ดิน พ.ศ.๒๕๖๔ แก้ไขเพิ่มเติม (ฉบับที่ ๒) พ.ศ.๒๕๖๖ ตามบัญชีรายชื่อและแผนผังแปลงที่ดินแนบท้ายประกาศนี้ ดังนั้น อาศัยอำนาจตามความในข้อ ๑๑ ข้อ ๑๖ และข้อ ๓๕ แห่งระเบียบดังกล่าวประกอบคำสั่งสำนักงานการปฏิรูปที่ดินเพื่อเกษตรกรกรรม ที่ ๔๐๓/๒๕๖๔ สั่ง ณ วันที่ ๑๖ กรกฎาคม ๒๕๖๔ ปฏิรูปที่ดินจังหวัดพัทลุง จึงขอประกาศผลการคัดเลือกและจัดที่ดินให้เกษตรกรเข้าทำประโยชน์ในเขตปฏิรูปที่ดินจังหวัดพัทลุง ให้ทราบโดยทั่วกัน หากบุคคลใดได้รับความเดือดร้อนหรืออาจได้รับความเดือดร้อนเสียหายจากคำสั่งนี้ ให้อุทธรณ์คำสั่งต่อปฏิรูปที่ดินจังหวัดพัทลุง พร้อมแสดงพยานหลักฐานที่อาศัยเป็นข้ออ้างในการอุทธรณ์ดังกล่าวภายในสามสิบวัน (๓๐ วัน) นับแต่วันปิดประกาศ โดยสามารถจัดส่งคำอุทธรณ์ได้ที่สำนักงานการปฏิรูปที่ดินจังหวัดพัทลุง(ส.ป.ก.พัทลุง) เลขที่ ๒๗ ถนนช่วยทุกข์ราษฎร์ ตำบลคูหาสวรรค์ อำเภอเมืองพัทลุง จังหวัดพัทลุง รหัสไปรษณีย์ ๙๓๐๐๐ ทั้งนี้ กรณีแปลงที่ดินที่ได้รับอนุญาตให้เข้าทำประโยชน์เป็นแปลงที่ดินคาบเกี่ยวเขตปฏิรูปที่ดิน ยังไม่สามารถเปลี่ยนแปลงทางทะเบียนให้ได้ จนกว่าจะได้ดำเนินการรังวัดตัดเขตให้คงเหลือเฉพาะเนื้อที่ส่วนที่อยู่ในเขตปฏิรูปที่ดิน โดยจะดำเนินการได้หลังจากการปรับปรุงแผนที่แนวเขตที่ดินรัฐแบบบูรณาการมาตราส่วน ๑:๔๐๐๐ (One Map) ได้รับความเห็นชอบจากคณะรัฐมนตรี และประกาศแก้ไขพระราชกฤษฎีกากำหนดเขตปฏิรูปที่ดินแล้ว

จึงประกาศให้ทราบโดยทั่วกัน

ประกาศ ณ วันที่ ๒๗ เมษายน พ.ศ. ๒๕๖๙

(นายสรารุท แต่งสฤติย์)

ปฏิรูปที่ดินจังหวัดพัทลุง

บัญชีรายชื่อเกษตรกรผู้ได้รับคัดเลือกและจัดที่ดินให้เช่าทำประโยชน์ในเขตปฏิรูปที่ดินจังหวัดพิจิตร กรณีเกษตรกรผู้ได้รับที่ดินสละสิทธิ์

โดยอนุญาตให้เช่าทำประโยชน์แทนที่เกษตรกรผู้สละสิทธิ์ จำนวน ๕ ราย

ลำดับ	เกษตรกรผู้สละสิทธิ์				รายละเอียดแปลงที่ดิน				เกษตรกรผู้ได้รับอนุญาต				หมายเหตุ			
	คำนำหน้า	ชื่อ	สกุล	แปลงเลขที่	กลุ่ม/รวาง	ไร่	งาน	ตารางวา	หมู่	ที่ตั้งที่ดิน	ตำบล	อำเภอ		คำนำหน้า	ชื่อ	สกุล
๑	นาง อัญญา	รามจันทร์	๖	๒๐	๒	๒	๑๘	๑๒	๑๒	ตำบล	เมืองพิจิตร	นาง วรพรรณ	ศรีภักดี	พี่น้องร่วมมารดา	จัดให้เช่าทำประโยชน์	
๒	นาย สมบูรณ์	โชงแก้ว	๑๙	๓๐	๒	๑	๓๙	๑๒	๑๒	ตำบล	เมืองพิจิตร	นาง เพ็ญประภา	สุวรรณมาโจ	บุตร	จัดให้เช่าทำประโยชน์	
๓	นาย อุดลย์	หนูดี	๒๕	๓๑	๓	๒	๗๘	๑๒	๑๒	ตำบล	เมืองพิจิตร	นาย ณัฐวุฒิ	หนูดี	พี่น้องร่วมมารดา	จัดให้เช่าทำประโยชน์	
๔	นาง อิม	ละออทอง	๒๗	๒๙	๓	๑	๖๗	๑๒	๑๒	ตำบล	เมืองพิจิตร	นางสาว นงนุช	ละออทอง	บุตร	จัดให้เช่าทำประโยชน์	
๕	นาง เทียน	ขวัญรอด	๒๔	๒๒	๕	๑	๑๒	๑๒	๑๒	ตำบล	เมืองพิจิตร	นาย สมศักดิ์	ขวัญรอด	บุตร	จัดให้เช่าทำประโยชน์	
				รวมเนื้อที่ประมาณ				๑๗	๐	๓๔						

หมายเหตุ

\* กรณีแปลงที่ดินคำนำหน้าเป็นชื่อผู้รับที่ดิน ส.ป.ก. พิจิตร จะดำเนินการรังวัดตัดเขตให้คงเหลือเฉพาะเนื้อที่อยู่ในเขตปฏิรูปที่ดิน โดยจะดำเนินการปรับปรุงแผนที่แนบเขตที่ดินรูปแบบบูรณาการ มาตราส่วน ๑ : ๕๐๐๐ (One Map) ได้รับความเห็นชอบจากคณะกรรมการ และประกาศแก่ประชาชนผู้เกี่ยวข้องกำหนดเขตปฏิรูปที่ดินแล้ว






# แผนที่แสดงตำแหน่งแปลงที่ดิน

ที่ดินตั้งอยู่ หมู่ที่ 12 ตำบลตำนาน อำเภอเมือง จังหวัดพัทลุง

กลุ่ม/ระวาง ส.ป.ก.ที่ 20



สัญลักษณ์

-  แปลงที่ดิน
-  แปลงที่ดินที่ได้รับอนุญาต
-  เส้นเขตโครงการปฏิรูประบบที่ดินจังหวัดพัทลุง

ลงชื่อ.....  .....ผู้จัดทำแผนที่

นายอภิสิทธิ์ศักดิ์ ชุนจันทร์

ผู้ช่วยนายช่างสำรวจ




# แผนที่แสดงตำแหน่งแปลงที่ดิน

ที่ดินตั้งอยู่ หมู่ที่ 12 ตำบลตำนาน อำเภอเมือง จังหวัดพัทลุง

กลุ่ม/ระวาง ส.ป.ก.ที่ 30



สัญลักษณ์



แปลงที่ดิน



แปลงที่ดินที่ได้รับอนุญาต



เส้นเขตโครงการปฏิรูปที่ดินจังหวัดพัทลุง

ลงชื่อ..... .....ผู้จัดทำแผนที่

นายอภิสิทธิ์ศักดิ์ ชุนจันทร์

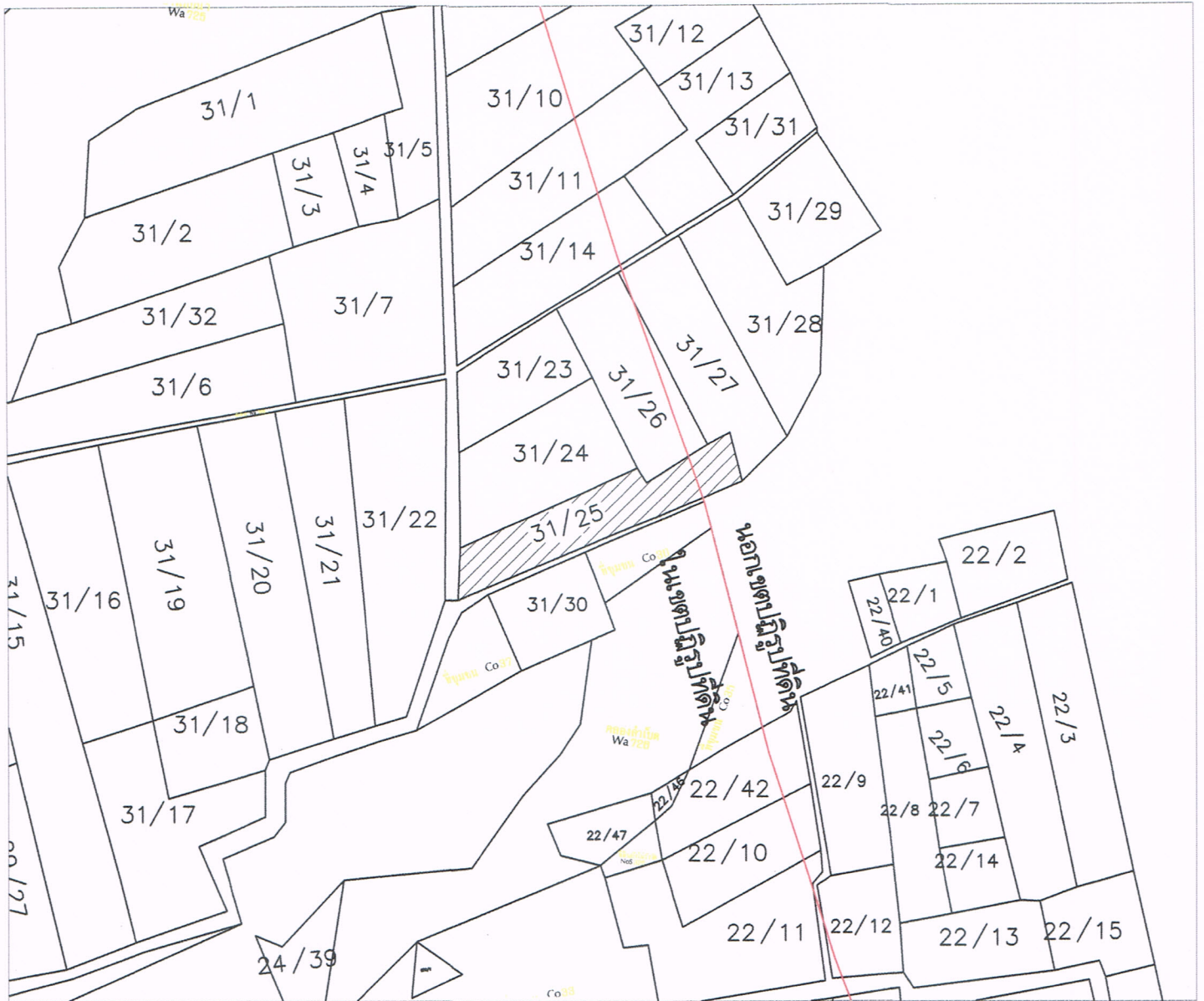
ผู้ช่วยนายช่างสำรวจ




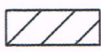

# แผนที่แสดงตำแหน่งแปลงที่ดิน


ที่ดินตั้งอยู่ หมู่ที่ 12 ตำบลตำนาน อำเภอเมือง จังหวัดพัทลุง

กลุ่ม/ระวาง ส.ป.ก.ที่ 31



สัญลักษณ์

-  แปลงที่ดิน
-  แปลงที่ดินที่ได้รับอนุญาต
-  เส้นเขตโครงการปฏิรูปที่ดินจังหวัดพัทลุง

ลงชื่อ..........ผู้จัดทำแผนที่  
นายอภิสิทธิ์ศักดิ์ ชุนจันทร์  
ผู้ช่วยนายช่างสำรวจ

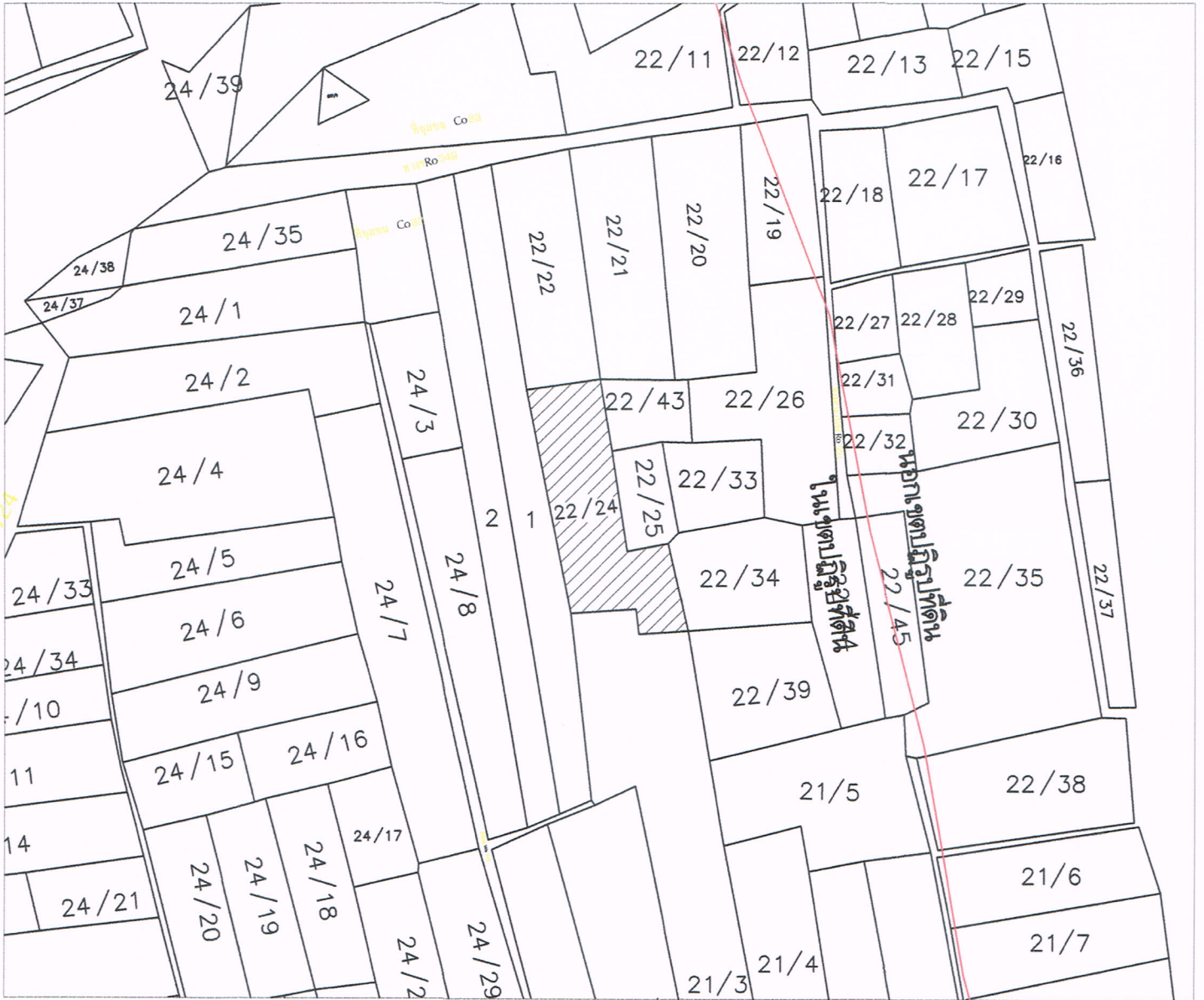





# แผนที่แสดงตำแหน่งแปลงที่ดิน

ที่ดินตั้งอยู่ หมู่ที่ 12 ตำบลตำนาน อำเภอเมือง จังหวัดพัทลุง

กลุ่ม/ระวาง ส.ป.ก.ที่ 22



สัญลักษณ์



แปลงที่ดิน



แปลงที่ดินที่ได้รับอนุญาต



เส้นเขตโครงการปฏิรูปที่ดินจังหวัดพัทลุง

ลงชื่อ..... อนุสิ.....ผู้จัดทำแผนที่

นายอภิสิทธิ์ศักดิ์ ชุนจันทร์

ผู้ช่วยนายช่างสำรวจ



ประกาศสำนักงานการปฏิรูปที่ดินจังหวัดพัทลุง

เรื่อง ประกาศผลการคัดเลือกและจัดที่ดินให้เกษตรกรเข้าทำประโยชน์ในเขตปฏิรูปที่ดินจังหวัดพัทลุง

ด้วยเกษตรกร จำนวน ๒ ราย ได้ยื่นคำขอสละสิทธิการเข้าทำประโยชน์ในเขตปฏิรูปที่ดิน จำนวน ๒ แปลง ให้กับเกษตรกรผู้ยื่นคำขอรับการจัดที่ดินแทนที่ จำนวน ๒ ราย รวมเนื้อที่ประมาณ ๑๐-๒-๘๙ ไร่ ที่ดินตั้งอยู่ที่ตำบลแม่ชรี อำเภอยะหริ่ง จังหวัดพัทลุง

ปฏิรูปที่ดินจังหวัดพัทลุง ได้พิจารณาแล้วอนุญาตให้เกษตรกร จำนวน ๒ ราย เข้าทำประโยชน์ ในเขตปฏิรูปที่ดิน จำนวน ๒ แปลง แทนที่เกษตรกรผู้สละสิทธิ ตามข้อ ๓๓ ข้อ ๒๘ ข้อ ๒๐ และข้อ ๑๙ แห่งระเบียบคณะกรรมการการปฏิรูปที่ดินเพื่อเกษตรกรกรรม ว่าด้วยหลักเกณฑ์ วิธีการ และเงื่อนไขในการคัดเลือก และจัดที่ดินให้แก่เกษตรกร การโอนหรือตกทอดทางมรดกสิทธิการเช่าหรือการเช่าซื้อ และจัดการทรัพย์สิน และหนี้สินของเกษตรกรผู้ได้รับที่ดิน พ.ศ.๒๕๖๔ แก้ไขเพิ่มเติม (ฉบับที่ ๒) พ.ศ.๒๕๖๖ ตามบัญชีรายชื่อ และแผนผังแปลงที่ดินแนบท้ายประกาศนี้ ดังนั้น อาศัยอำนาจตามความในข้อ ๑๑ ข้อ ๑๖ และข้อ ๓๕ แห่งระเบียบดังกล่าวประกอบคำสั่งสำนักงานการปฏิรูปที่ดินเพื่อเกษตรกรกรรม ที่ ๔๐๓/๒๕๖๔ สั่ง ณ วันที่ ๑๖ กรกฎาคม ๒๕๖๔ ปฏิรูปที่ดินจังหวัดพัทลุง จึงขอประกาศผลการคัดเลือกและจัดที่ดินให้เกษตรกร เข้าทำประโยชน์ในเขตปฏิรูปที่ดินจังหวัดพัทลุง ให้ทราบโดยทั่วกัน หากบุคคลใดได้รับความเดือดร้อน หรืออาจได้รับความเดือดร้อนเสียหายจากคำสั่งนี้ ให้อุทธรณ์คำสั่งต่อปฏิรูปที่ดินจังหวัดพัทลุง พร้อมแสดง พยานหลักฐานที่อาศัยเป็นข้ออ้างในการอุทธรณ์ดังกล่าวภายในสามสิบวัน (๓๐ วัน) นับแต่วันปิดประกาศ โดยสามารถจัดส่งคำอุทธรณ์ได้ที่สำนักงานการปฏิรูปที่ดินจังหวัดพัทลุง(ส.ป.ก.พัทลุง) เลขที่ ๒๗ ถนนช่วยทุกข์ราษฎร์ ตำบลคูหาสวรรค์ อำเภอเมืองพัทลุง จังหวัดพัทลุง รหัสไปรษณีย์ ๙๓๐๐๐

จึงประกาศให้ทราบโดยทั่วกัน

ประกาศ ณ วันที่ ๒๗ เมษายน พ.ศ. ๒๕๖๙

(นายสรารุช แต่งสถิตย์)  
ปฏิรูปที่ดินจังหวัดพัทลุง

บัญชีรายชื่อเกษตรกรผู้ได้รับการคัดเลือกและจัดที่ดินให้เข้าทำประโยชน์ในเขตปฏิรูปที่ดินจังหวัดพิจิตร กรมเกษตรกรผู้รับที่ดินและสิทธิ  
โดยอนุญาตให้เข้าทำประโยชน์แทนที่เกษตรกรผู้ลงทะเบียน จำนวน ๒ ราย

ลำดับ	เกษตรกรผู้ลงทะเบียน				รายละเอียดแปลงที่ดิน				เกษตรกรผู้รับอนุญาต							
	คำนำหน้า	ชื่อ	สกุล	แปลงเลขที่	กลุ่ม/ระหว่าง	เนื้อที่ประมาณไร่	จำนวนงาน	ตรวจหาหมู่	ที่ตั้งที่ดิน	ตำบล	อำเภอ	คำนำหน้า	ชื่อ	สกุล	ในครอบครัว	วิธีขอจัดที่ดิน
๑	นาย	สมใจ	อุรวงศ์	๑๔	๔๗๙	๖	๓	๐๘	๗	แมงรี	ตะโพนค	นาย	ปิ่นมณี	อุรวงศ์	ในครอบครัว	จัดให้เข้าทำประโยชน์
๒	นาย	สมนึก	สุริยะจันทร์	๗	๔๕๑	๓	๓	๘๑	๗	แมงรี	ตะโพนค	นางสาว	อภิญญา	สุริยะจันทร์	บุตร	จัดให้เข้าทำประโยชน์
รวมเนื้อที่ประมาณ						๑๐	๒	๘๙								

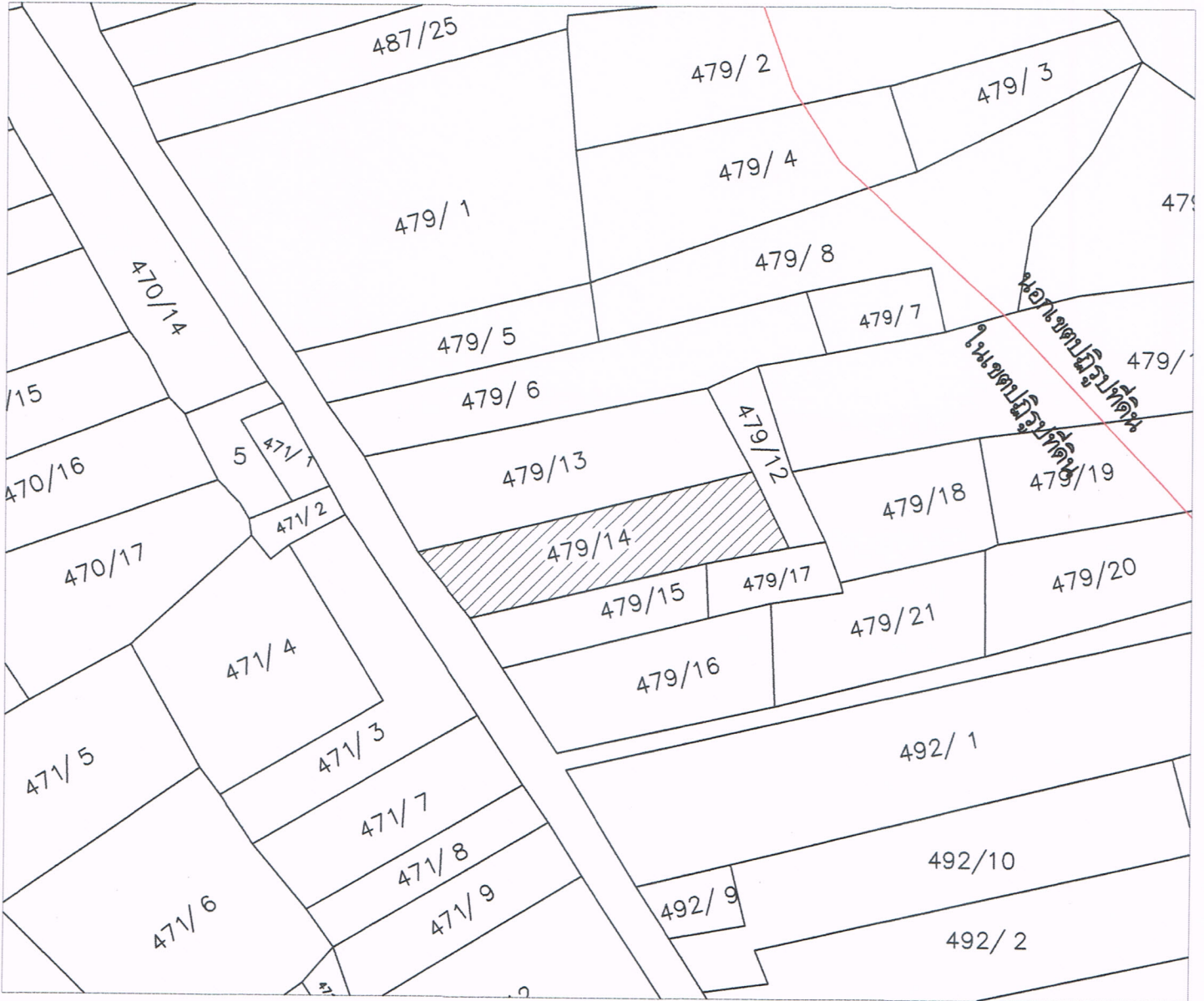
การประกาศรายชื่อผู้มีสิทธิ์เข้าทำประโยชน์ในเขตปฏิรูปที่ดินจังหวัดพิจิตร กรมเกษตรกรผู้รับที่ดินและสิทธิ  
 โดยอนุญาตให้เข้าทำประโยชน์แทนที่เกษตรกรผู้ลงทะเบียน จำนวน ๒ ราย



# แผนที่แสดงตำแหน่งแปลงที่ดิน

ที่ดินตั้งอยู่ หมู่ที่ 7 ตำบลแม่ขรี อำเภอตะโหนด จังหวัดพัทลุง

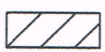
กลุ่ม/ระวาง ส.ป.ก.ที่ 479



สัญลักษณ์



แปลงที่ดิน



แปลงที่ดินที่ได้รับอนุญาต



เส้นเขตโครงการปฏิรูปที่ดินจังหวัดพัทลุง

ลงชื่อ..... *CHUS* .....ผู้จัดทำแผนที่

นายอภิสิทธิ์ศักดิ์ ขุนจันทร์

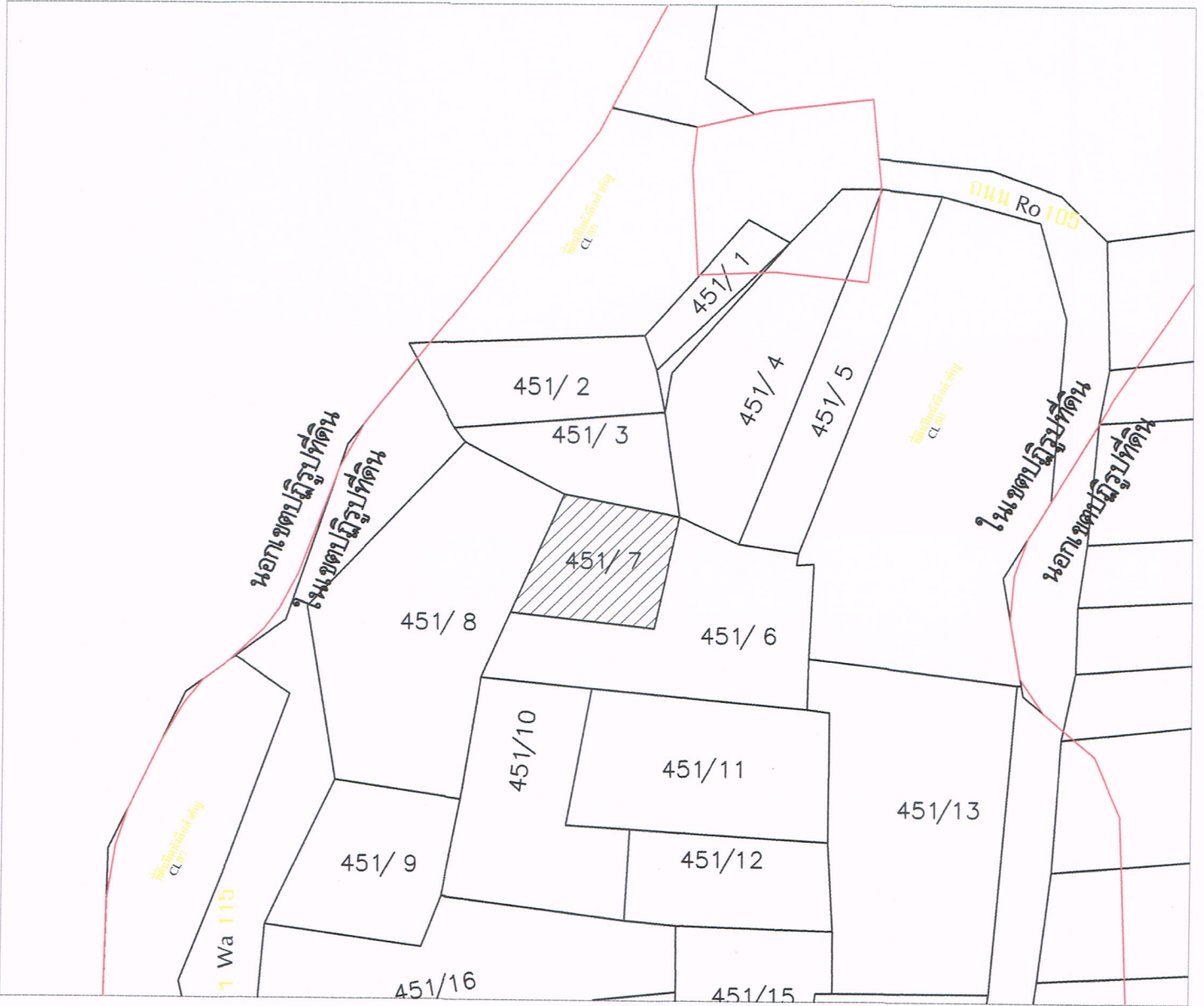
ผู้ช่วยนายช่างสำรวจ




# แผนที่แสดงตำแหน่งแปลงที่ดิน

ที่ดินตั้งอยู่ หมู่ที่ 7 ตำบลแม่ขรี อำเภอตะโหนด จังหวัดพัทลุง

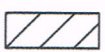
กลุ่ม/ระวาง ส.ป.ก.ที่ 451



สัญลักษณ์



แปลงที่ดิน



แปลงที่ดินที่ได้รับอนุญาต



เส้นเขตโครงการปฏิรูปที่ดินจังหวัดพัทลุง

ลงชื่อ.....*วณัฐ*.....ผู้จัดทำแผนที่

นายอภิสิทธิ์ศักดิ์ ขุนจันทร์

ผู้ช่วยนายช่างสำรวจ